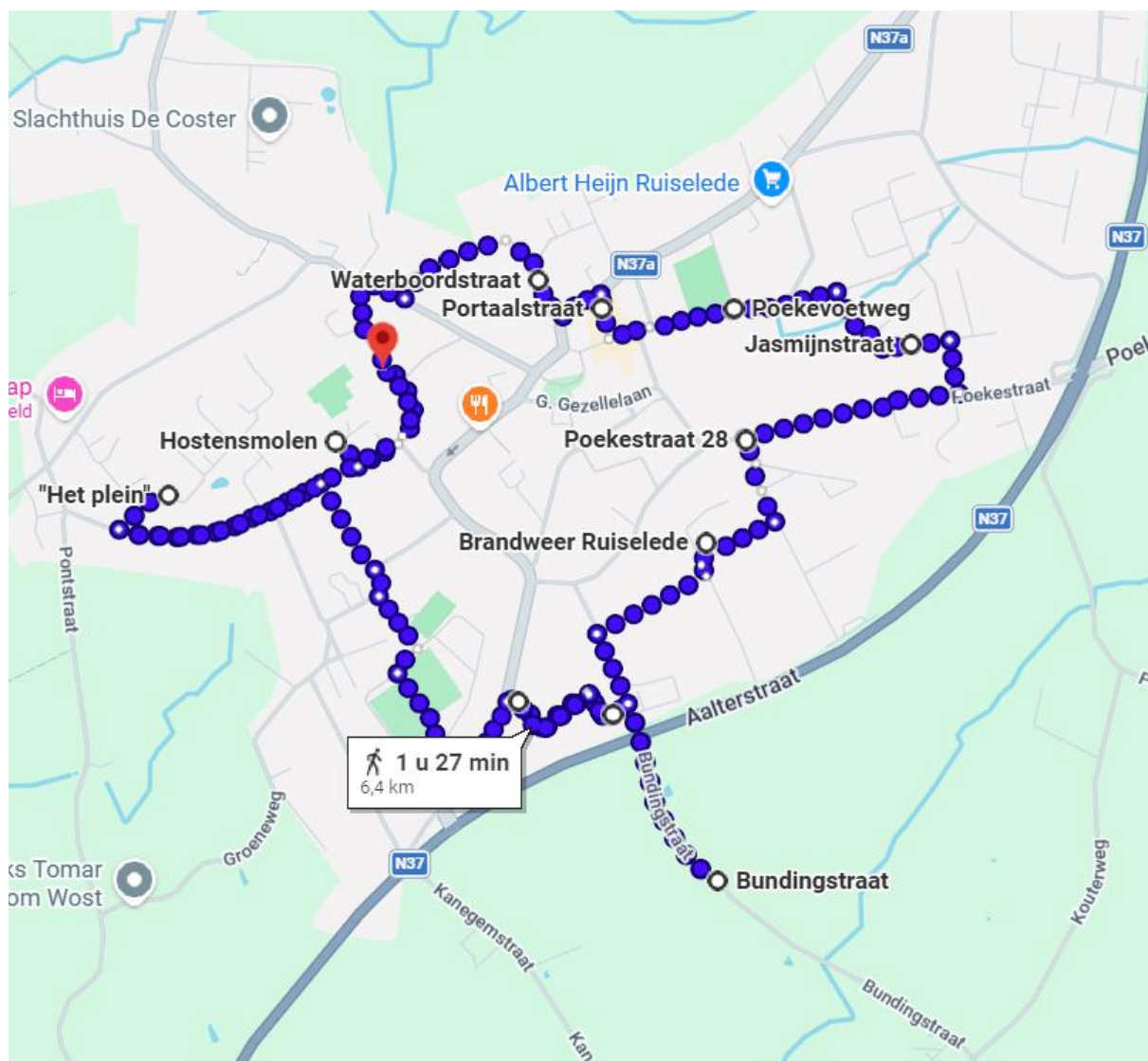


## Wandeltocht: Samen bouwen aan...

### Verkorte route: 3-4 km

Hallo, wandel je met ons mee? Hou onderweg je ogen open, want er hangen foto's uit van mensen uit team De Kiem. Weet jij wie het is?

Vul de activiteitenkaart onderweg in en geef dit op het einde van de wandeling af in De Kiem!



Afstanden en tijdstippen zijn bij benadering en kunnen afwijkend zijn van de reële afstanden en tijdsindicaties!

**Route 1:** Kruiswegestraat – Pensionaatstraat – Kloosterstraat – Waterboordstraat – Portaalstraat

**Afstand:** ongeveer 1 km

**Tijd:** ongeveer 14'

**Traject:**

Stap van Hostens molen richting de Kruiswegestraat.

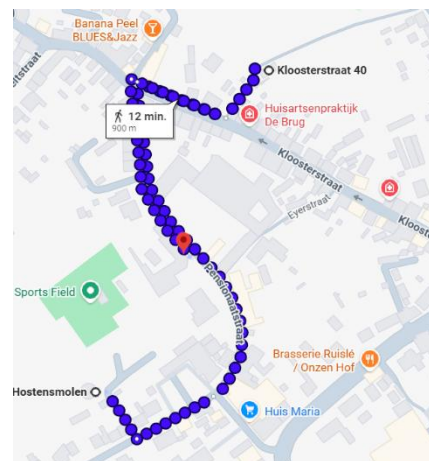
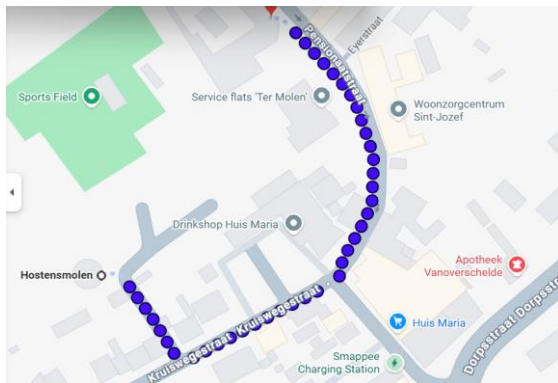
Ga naar links richting Huis Maria.

Volg de Pensionaatstraat voorbij De Kiem tot aan het einde van de straat.

**Wist-je-datje:** in het straatje naast slagerij Benny ligt een stukje erfgoed!

Daar ligt Banana Peel, dat is een wereldberoemde live blues- en jazzclub, opgericht in 1966, waar elke maandag artiesten van over de hele wereld komen optreden!

Meer info: [Banana Peel BLUES&Jazz](#)



Ga op het einde van de Pensionaatstraat naar rechts in de Kloosterstraat tot net voor de dokterspraktijk 'De Brug' nr. 34. Ga tussen nr. 40 en nr. 34 door de garage-opening.

Ga hieronder door en hou links aan.



Volg nu dit pad langs de weides.

**Wist-je-datje:** dit pad heet in Ruiselede: de Bordauw.

Dit is een korte doodlopende straat vertrekkend van de Aalterstraat en uitgevend op de weiden ten noorden van de dorpskern.

Meer info hier:

[Waterboordstraat | Inventaris Onroerend Erfgoed](#)

In de Waterboordstraat is men ook aan het bouwen!

Dit wordt de Residentie D'Oude Melkerij.

Bron: <https://www.doudemelkerij.be/>

Op het einde van dit pad kom je in de Waterboordstraat.

Op het einde van de straat ga je naar links in de Aalterstraat en steek je op een veilige plaats de straat over.

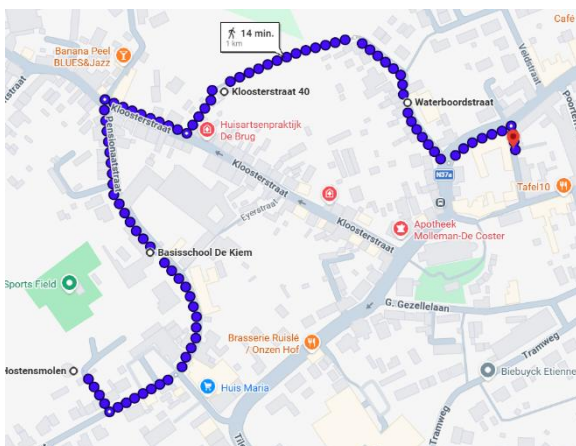
Ook Piano's Maene is een gevestigde waarde in onze gemeente waar we trots mogen op zijn!

Meer info hier: [Piano's Maene | De grootste pianospecialist van Europa | Akoestische en digitale piano](#)

Links van Piano's Maene sla je de Portaalstraat in voor de eerste stop op de parking aan de bieb. Binnen is er de mogelijkheid om naar het toilet te gaan.

**Wist-je-datje:** onder de 18jaar kan je gratis boeken lenen in de bieb!

[Startpagina | Bibliotheek Wingene](#)



**Stop 1:** het Portaal, tijd voor **spel 1: bouwen aan samenwerking!**



**Route 2:** *aangepaste verkorte route! Portaalstraat – Poekevoetweg -  
Jasmijnstraat*

**Afstand:** ongeveer 400 m

**Tijd:** ongeveer 5'

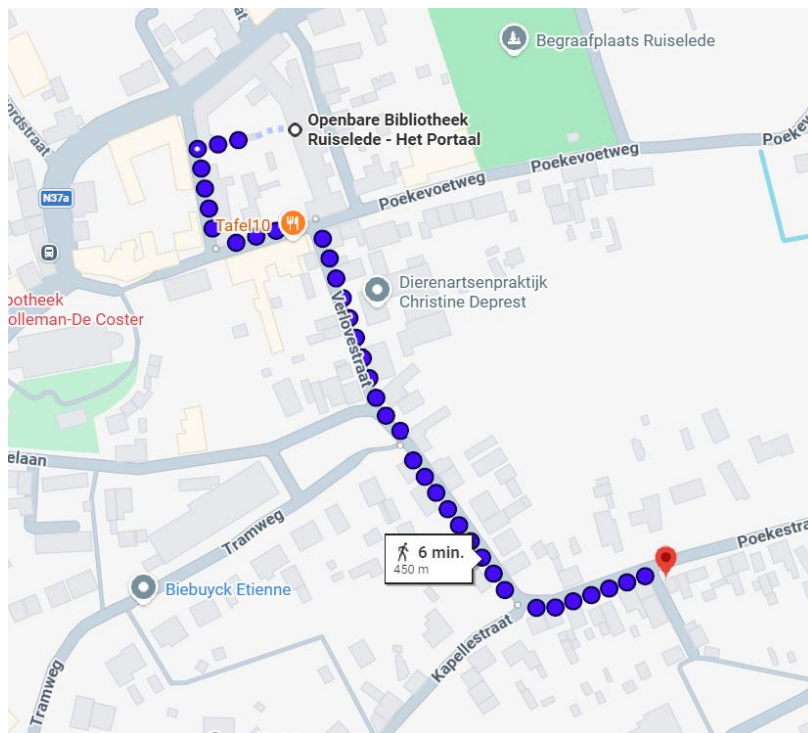
**Traject:**

Stap van op de parking van het Portaal naar links, richting Poekevoetweg.

Ga naar de Verlovestraat, de straat links van Tafel 10 en sla daar in.

Loop rechtdoor richting Poekestraat, sla linksaf en loop tot huisnummer 28.

Langs dit pad loop je richting brandweer in de industriezone.



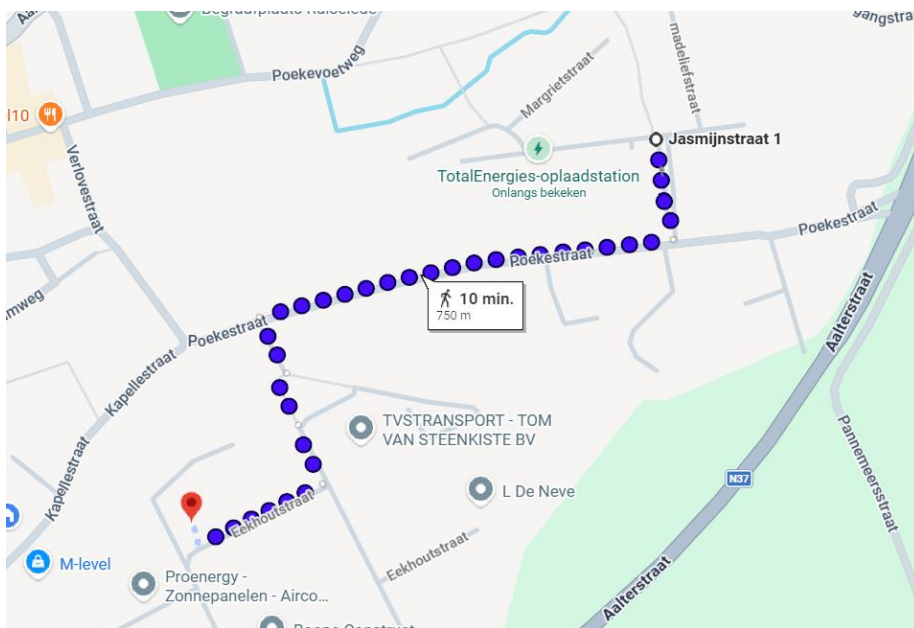


Vorbij VR-techniek ga je naar rechts tot aan het brandweerarsenaal.

**Wist-je-datje**: de brandweer zoekt vrijwilligers!

Wil jij graag jouw steentje bijdragen? Meer info op hun website!

[Brandweerzone Midwest | Werken als brandweervrijwilliger](#)



Tijd voor een **aperitief** met de sneukelkaart en **spel 2: 'Bouwen aan STEM'!**

Aperitief kind: appelsap of fruitsap of water;

Aperitief volwassene: cava, cava 0.0, pils of fruitsap.

Laat je kaart afstempelen. Santé.

**Stop 2** : brandweerarsenaal

**Route 4** : Eekhoutstraat – Tivolistraat – Tiletumstraat – sporthal

**Afstand**: ongeveer 1 km

**Tijd**: ongeveer 15'

**Traject**:

Ga bij de brandweerkazerne naar rechts in de Eekhoutstraat.

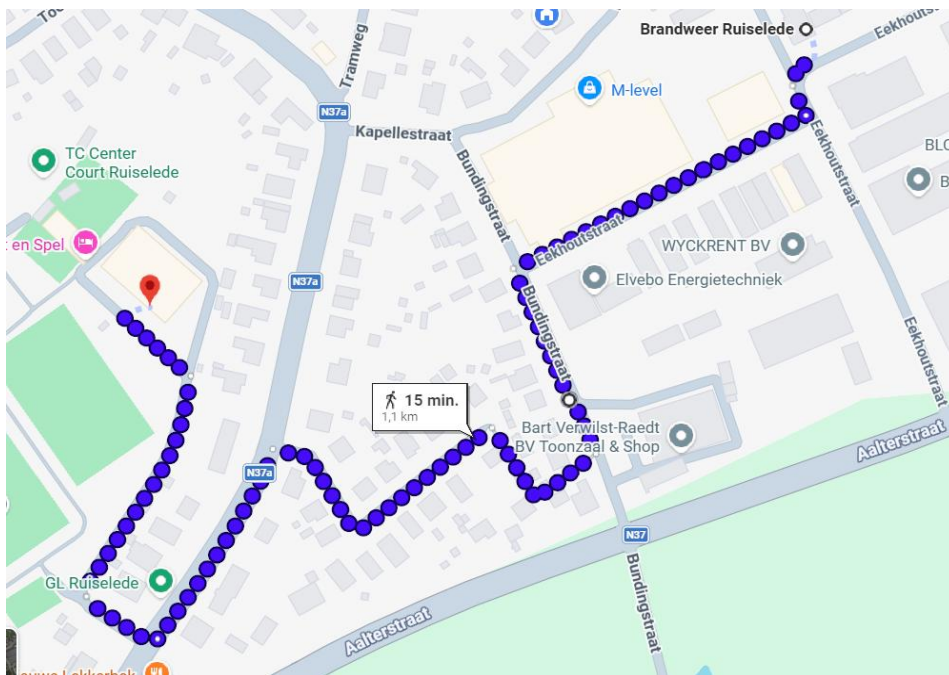
Op het einde van de straat naar links in de Bundingstraat.

Sla het pad in aan de rechterkant tussen huisnummers 18 en 20.

Je komt nu in de Tivolistraat terecht.

Volg deze straat tot aan de Tiletumstraat.

Ga naar links richting de sporthal. Loop de sportsite op tot aan het **speelplein** voor **spel 3: 'Bouwen aan bewegen'**. **Daarna kan je eten in Sport en Spel**. Laat je sneukelkaart hier afstempelen voor het middagmaal!



**Stop 3**: sporthal De Ruysel, Tieltstraat 46a.

**Route 5:** sporthal Tielstraat – Groenestraat – Kruiswegestraat - Weefschoolstraat

**Afstand:** ongeveer 1 km

**Tijd:** ongeveer 15'

**Traject:**

Loop langs het tennisveld naar de Groenestraat.

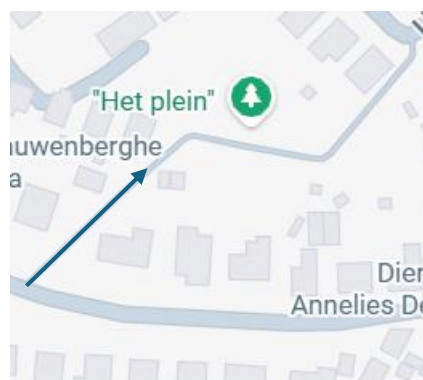


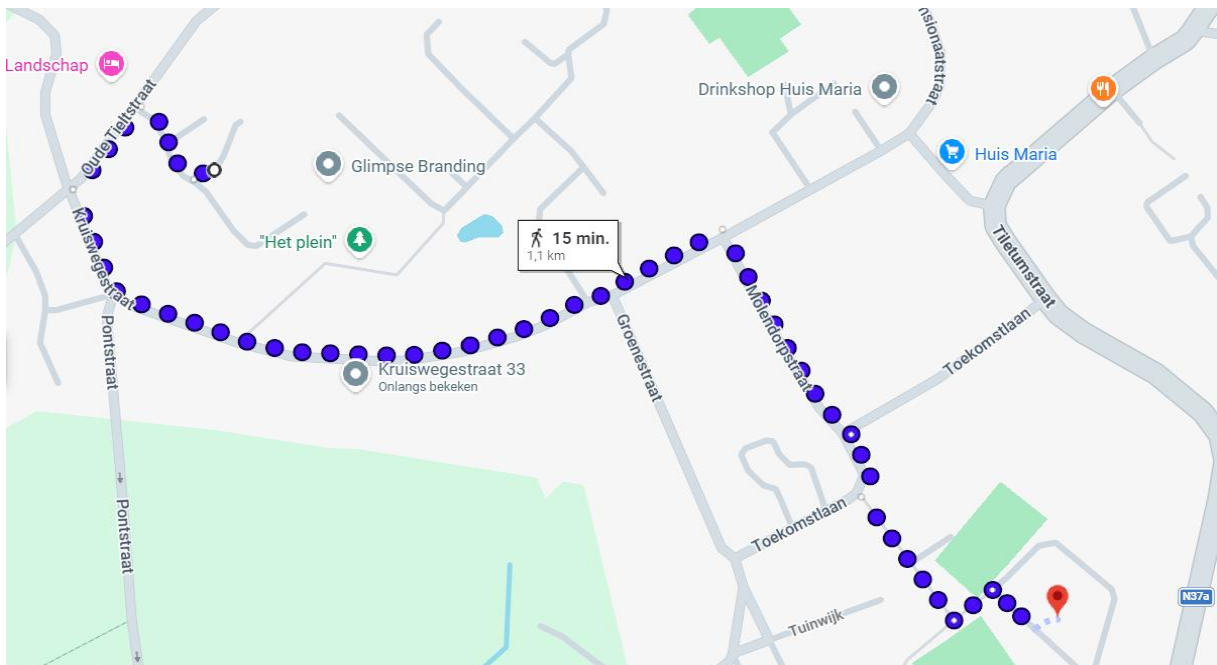
Kruis de Toekomstlaan en loop rechtdoor richting Molendorpstraat tot aan het einde. Ga naar links in de Kruiswegestraat.



Loop aan de kant van de molen tot aan huisnummer 48.

Tussen de 2 huizen loopt een pad dat op 'Het plein' aan de Weefschoolstraat uitkomt.





Tijd voor een nieuw **spel 4: 'Bouwen aan inclusie'**.

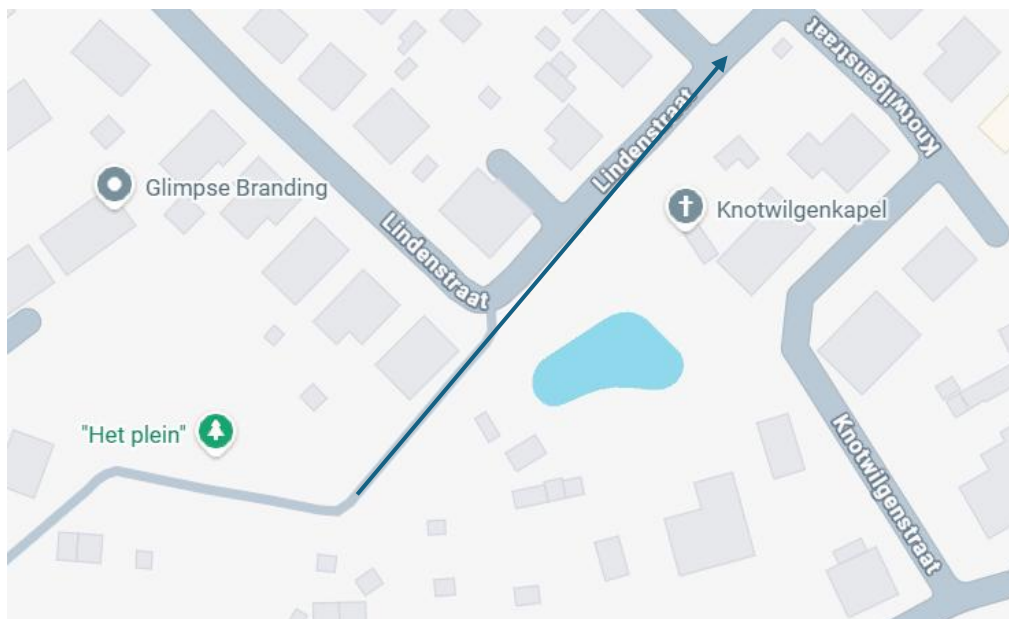
**Stop 4:** het Plein

**Route 6:** Weefschoolstraat - Lindenstraat - Knotwilgenstraat - Kruiswegestraat - molen - grote witte poort van De Kiem

**Afstand:** ongeveer 600 m

**Tijd:** ongeveer 8'

**Traject:** Loop van op het speelplein op het pad verder richting Lindenstraat.



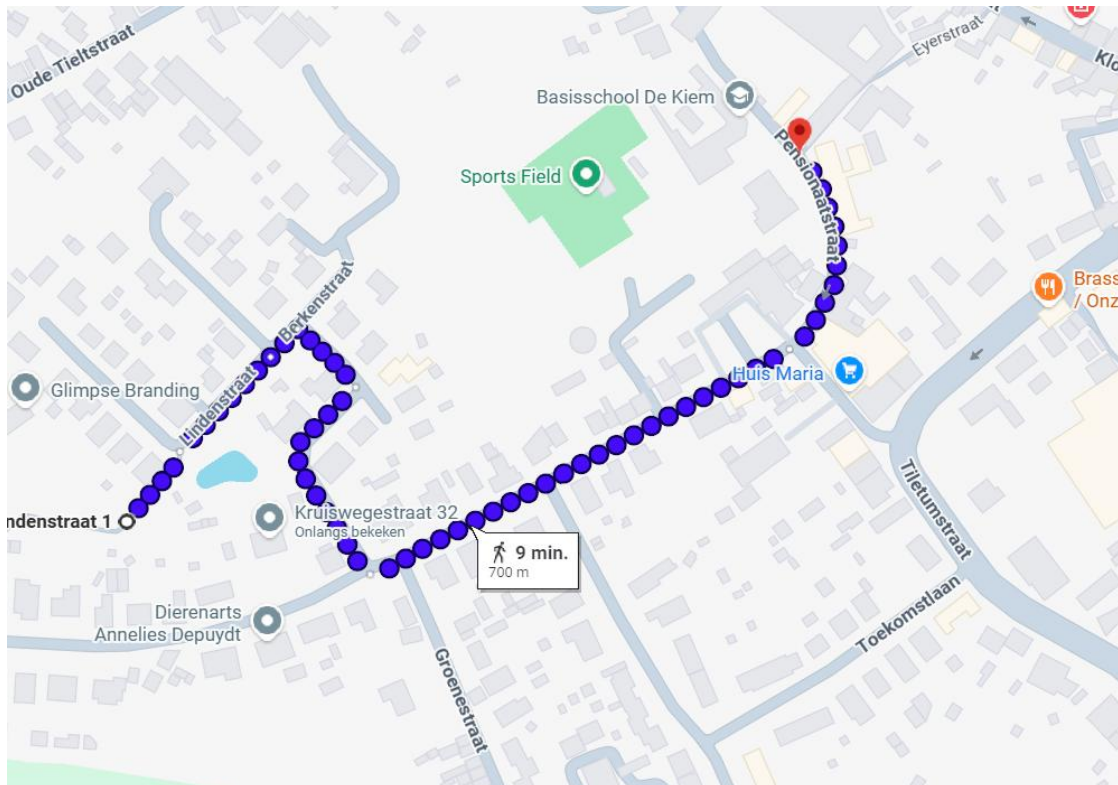
De Lindenstraat is een doodlopende straat.

Als je even doorloopt, dan zie je de bouwwerf van onze school en hoe groot de speelplaats zal worden.

De weide met de nieuw aangeplante boompjes (en later parkdieren), is het park van Curando en vormt een nieuwe groene long in het centrum van onze gemeente.

Dankzij de aanleg van nieuwe trage wegen, zal de school veilig te bereiken zijn voor onze jonge voetgangers en fietsers!

Er komt ook een nieuwe toegangspoort en fietsenstalling in de hoek van de nieuwe speelplaats, vlakbij de Knotwilgenstraat!



Loop nu de Knotwilgenstraat in tot aan de Kruiswegestraat.

Ga naar links richting Huis Maria en school.

Loop de Pensionaatstraat helemaal door tot aan de grote witte poort.

Het traject loopt nu verder in de school zelf.

3 weken lang gaven de leerlingen het beste van zichzelf tijdens de projectweken. We bouwen samen aan...

Dat resultaat is te zien in de gangen van de school!

In de sportzaal is er kinderaanimitatie voorzien:

- o 1 springkasteel voor kleuters en L1
- o 1 springkasteel voor L2-L6
- o een ballonartiest
- o glittertattoos

Op de speelplaats is het tijd voor het laatste **spel 5: Bouwen aan jezelf!**

Daar kan je ook de activiteitenkaarten inwisselen en krijg je er een kleine beloning voor in de plaats. Bovendien loten we uit alle kaarten enkele grotere prijzen!

Herkende je de bewerkte bouwfoto's van ons team onderweg?

In de eetzaal kan je met je sneukelkaart terecht voor je dessert.

Voor de kinderen is er een mini-donut en voor de volwassenen een stukje taart.

**Stop 5** : basisschool De Kiem

### **Wist-je-datje:**

De werken zitten goed op schema!

De ruwbouwwerken zijn ondertussen achter de rug.

Volgende week starten de metselwerken van de gevelsteen, worden er verder muren binnenin gezet en gaat men verder met de elektriciteitswerken.

In de paasvakantie worden er ramen opengemaakt tot nieuwe deuren tussen het oude en nieuwe gebouw.

Ook worden er nieuwe kabels en rioleringen gelegd op de speelplaats.

We moeten dus nog even door de zure appel bijten, maar we hebben alweer passende oplossingen gevonden om de last voor kinderen en ouders zo klein mogelijk te houden!

Voorlopig zitten we goed op schema en zullen we de lokalen in gebruik kunnen nemen na de herfstvakantie 2026!!!

We verwelkomen jullie graag opnieuw eenmaal de bouwwerken voltooid zijn.

We hopen dat jullie genoten van de activiteiten in en rond de school!

Vriendelijke bouwgroeten, team De Kiem!